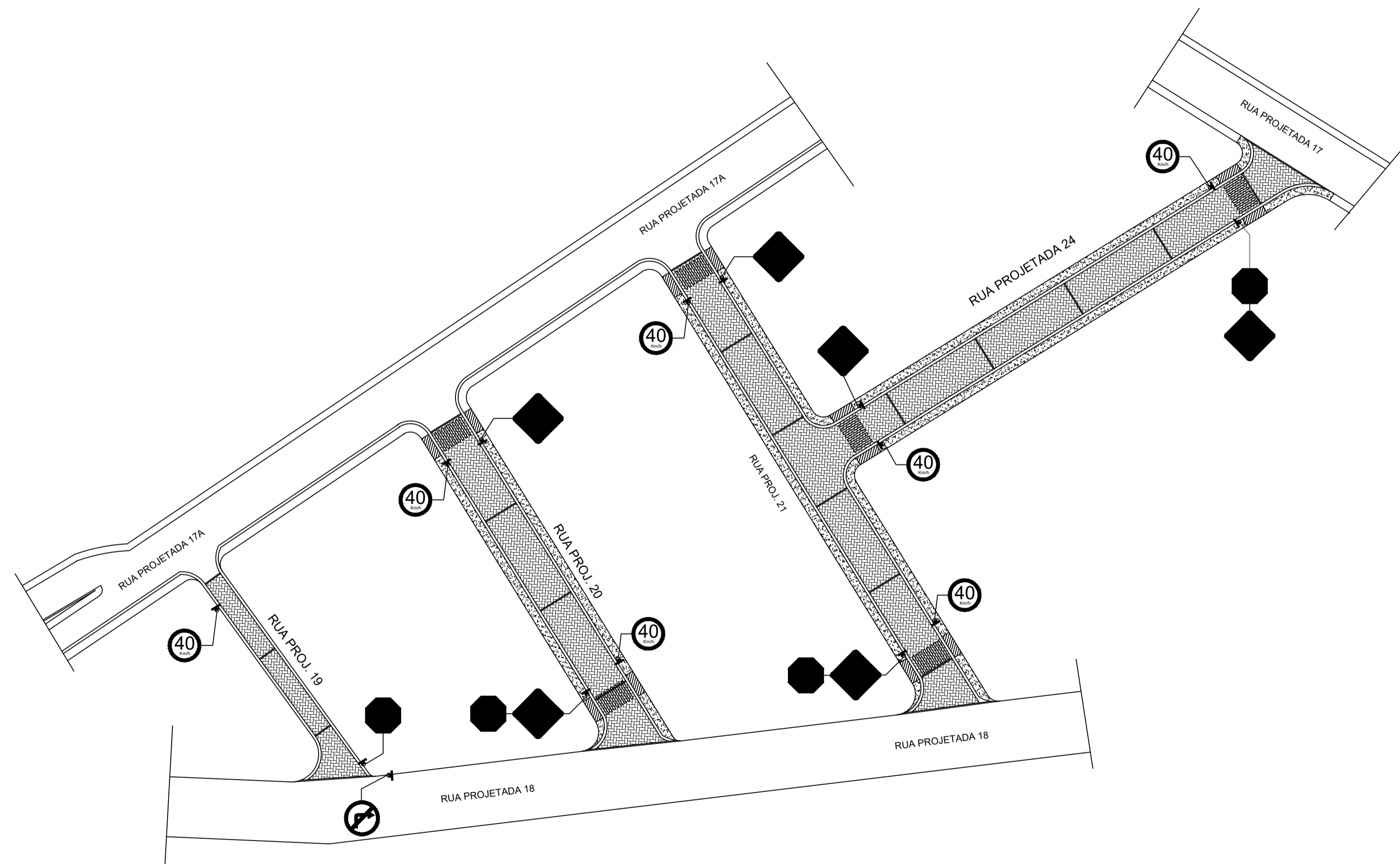
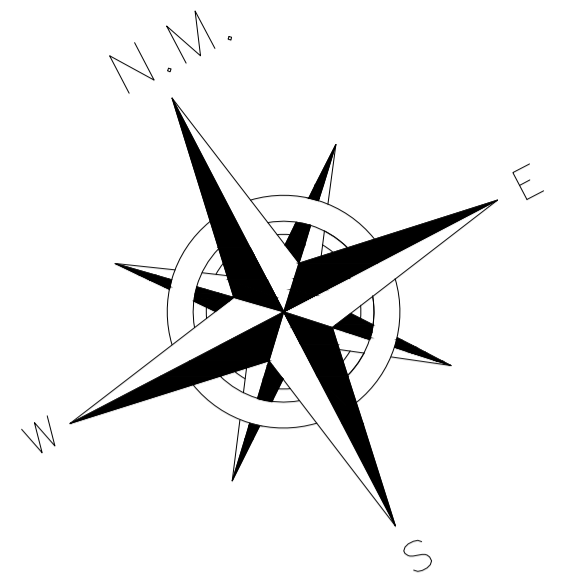
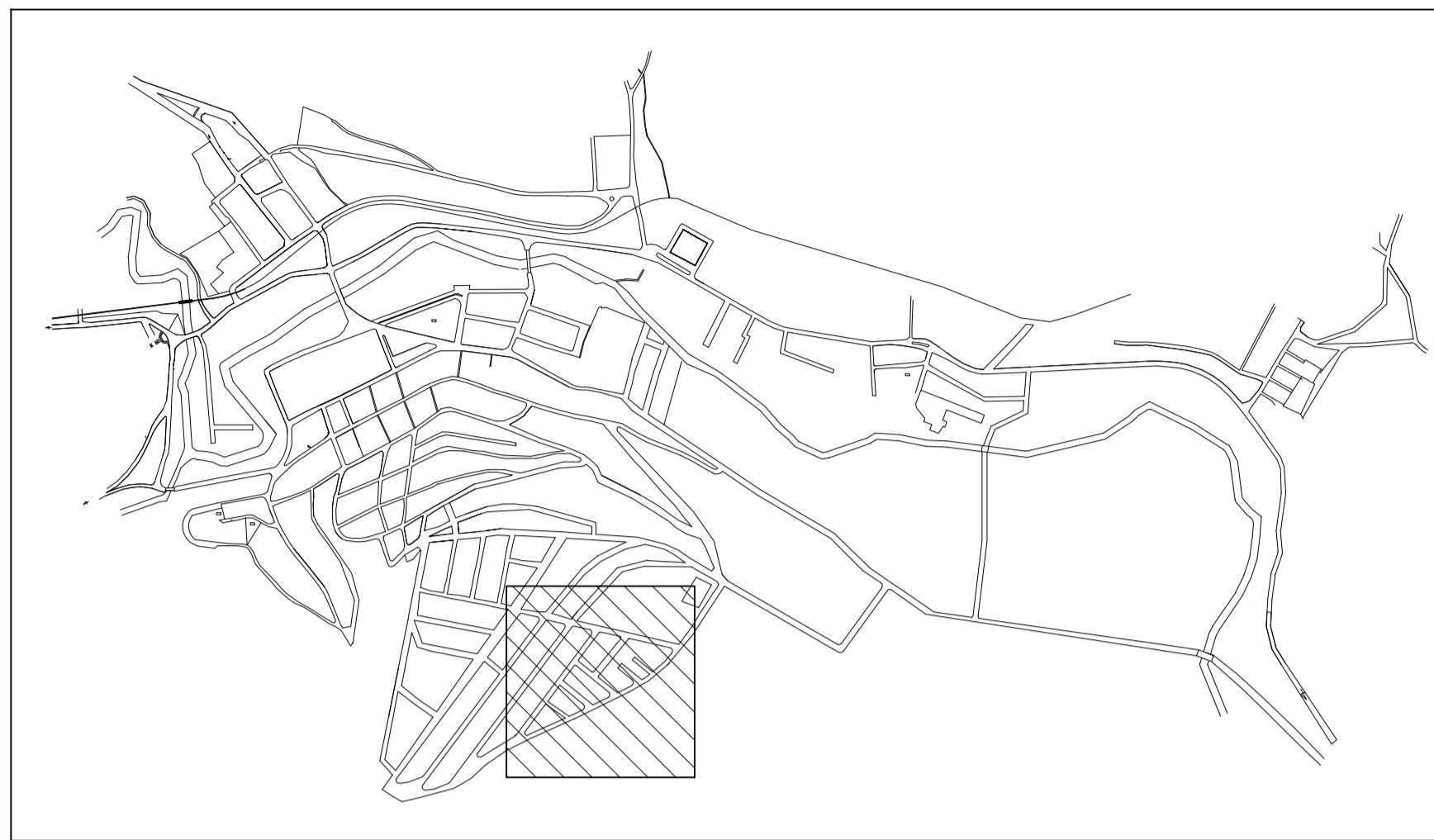
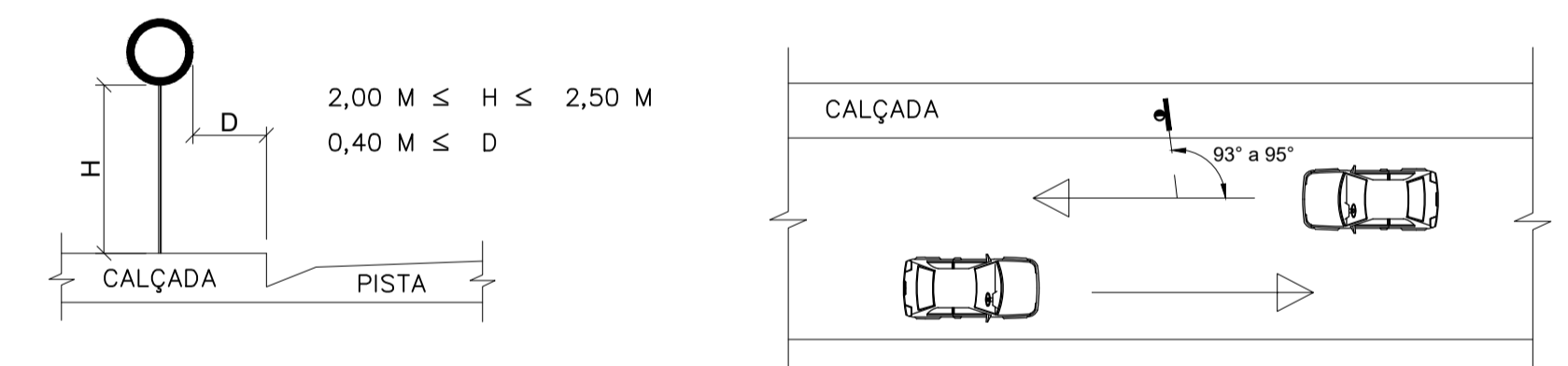


MAPA DO MUNICÍPIO DE ATÍLIO VIVÁQUA
LOCALIZAÇÃO DA RUA



DETALHE DE POSICIONAMENTO
DAS PLACAS



PMAV	PREFEITURA MUNICIPAL DE ATÍLIO VIVÁQUA - ES	
	SECRETARIA MUNICIPAL DE OBRAS E SERVIÇOS URBANOS	
PROJETO DE SINALIZAÇÃO VIÁRIA		
LOCAL: RUAS PROJETADAS 19, 20, 21 E 24, BAIRRO ALTO NITEROI - ATÍLIO VIVÁQUA - ES		
CONTEÚDO: PLANTA BAIXA, LOCALIZAÇÃO E DETALHES		
FOLHA:	ADMINISTRAÇÃO:	DESENHO: MARCOS TADEU SILVA BARROS RESPONSÁVEL TÉCNICO:
1/1	JOSEMAR MACHADO FERNANDES PREFEITO MUNICIPAL	PEDRO ABREU MACHADO ENG. CIVIL - CREA: RJ-2015107731/D